


イ 1112-3
ロ 1116-7

ハ 1109-3



地番区域見出し

大字築比地

大字築比地

大字築比地

請求部	所在	北葛飾郡松伏町大字築比地字浅間				地番	1116番3		
出力縮尺	1/600	精度区分		座標系番号又は記号	分類	地図に準ずる図面		種類	旧土地台帳附属地図
作成年月日				備付年月日(原図)			補事項		

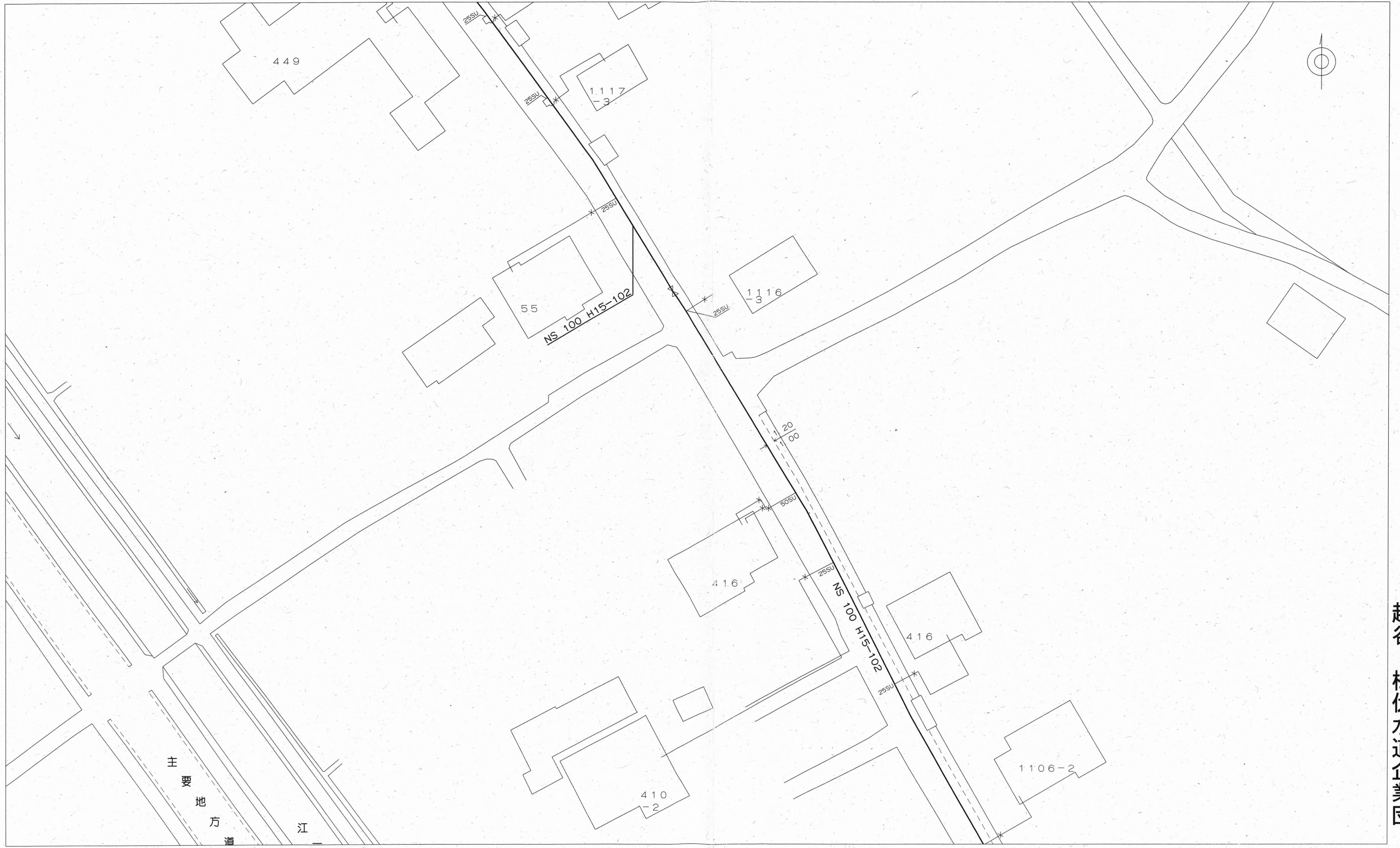
2025/01/16 11:02 現在の情報です。

表 題 部 (土地の表示)		調製	令和2年11月12日	不動産番号	0301010136432
地図番号	[余白]	筆界特定	[余白]		
所 在	北葛飾郡松伏町大字築比地字浅間			[余白]	
① 地 番	②地 目	③ 地 積	<small>町反畝 歩</small>	原因及びその日付〔登記の日付〕	
1116番3	宅地	㊦	93:00	[余白]	
[余白]	[余白]		284:36	③1116番3、1116番5に分筆 〔昭和40年7月27日〕	
[余白]	[余白]		281:75	③1116番3、1116番6に分筆 〔平成7年12月19日〕	
[余白]	[余白]	[余白]	:	平成17年法務省令第18号附則第3条第2項 の規定により移記 令和2年11月12日	

2025/01/16 11:05 現在の情報です。

表 題 部 (土地の表示)		調製	平成15年2月24日	不動産番号	0301005030486
地図番号	余白	筆界特定	余白		
所 在	北葛飾郡松伏町大字築比地字浅間			余白	
① 地 番	②地 目	③ 地 積	町反畝	原因及びその日付〔登記の日付〕	
1113番2	山林	㊦	212:	余白	
余白	余白		195:	③1113番2、1113番5に分筆 〔昭和40年7月27日〕	
余白	余白	余白	:	管轄転属により登記 平成15年2月24日	

配・給水管図



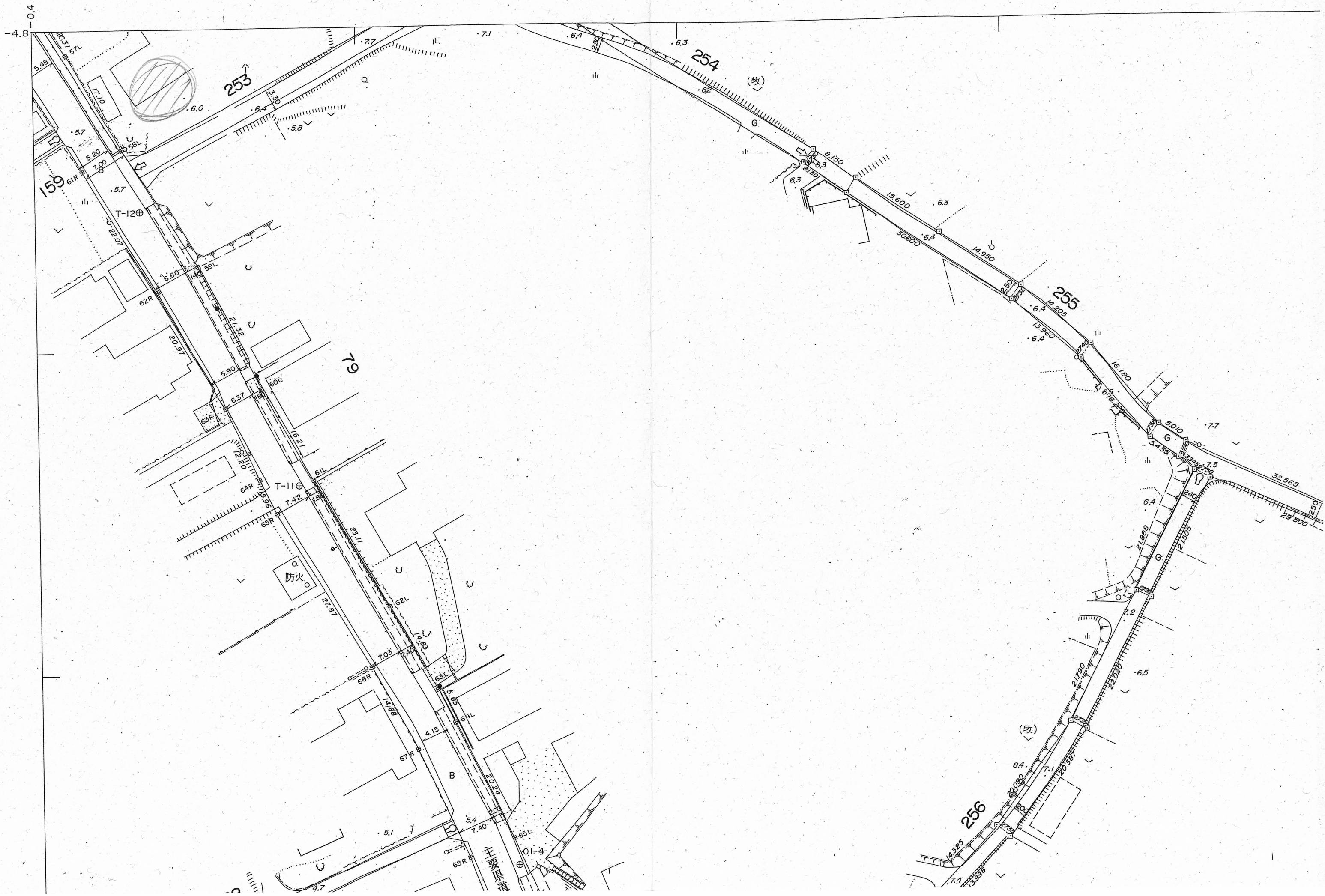
越谷・松伏水道企業団

0 20m

縮尺：1/500 2025/03/05 16:45:34

越谷・松伏水道企業団では、できる限り最新で正確な配・給水管図の提供に努めておりますが、経年の変化などによる不整合が生じている場合がありますので、必ず現地確認をして下さい。配・給水管図の複写、複製を禁じます。

この地図の作成に当たっては、国土地理院長の承認を得て、同院発行の数値地図25000（空間データ基盤）、数値地図（国土基本情報）電子国土基本図（地図情報）、数値地図（国土基本情報）電子国土基本図（地名情報）、数値地図（国土基本情報）基盤地図情報（数値標高モデル）及び基盤地図情報を使用した。（承認番号 平25情使、第954号）



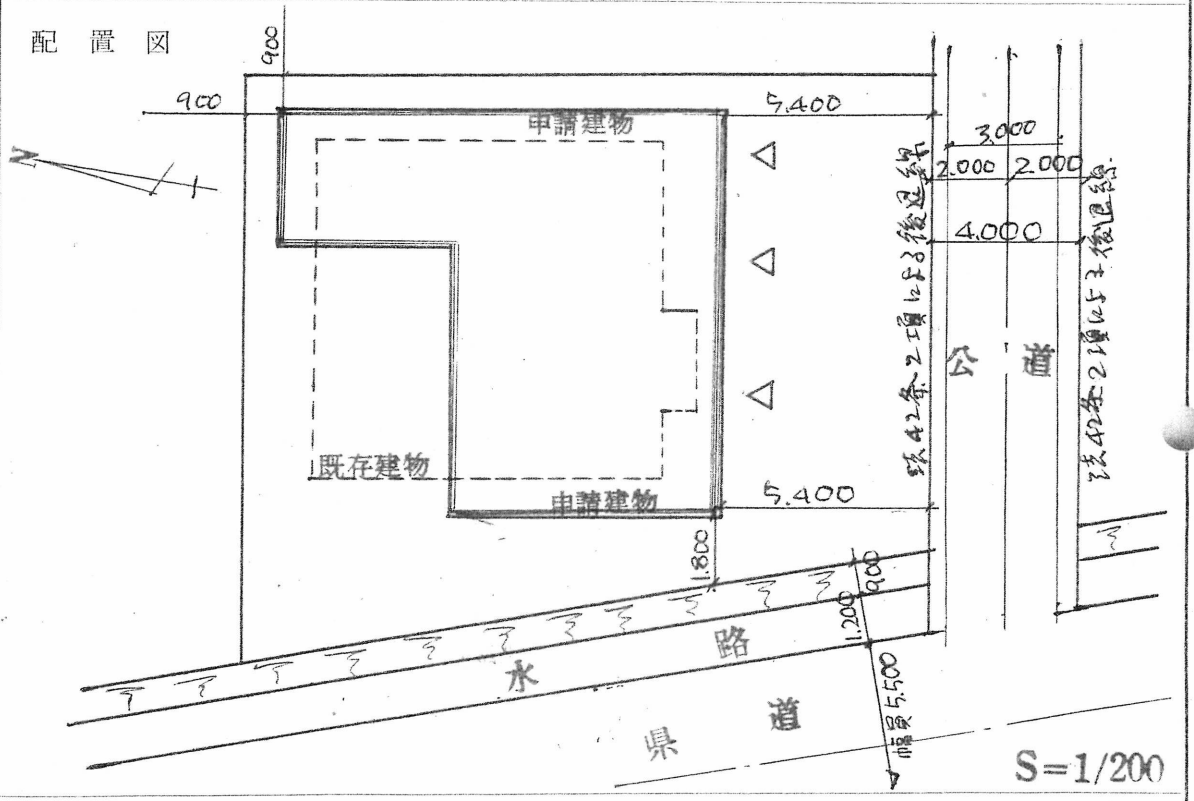
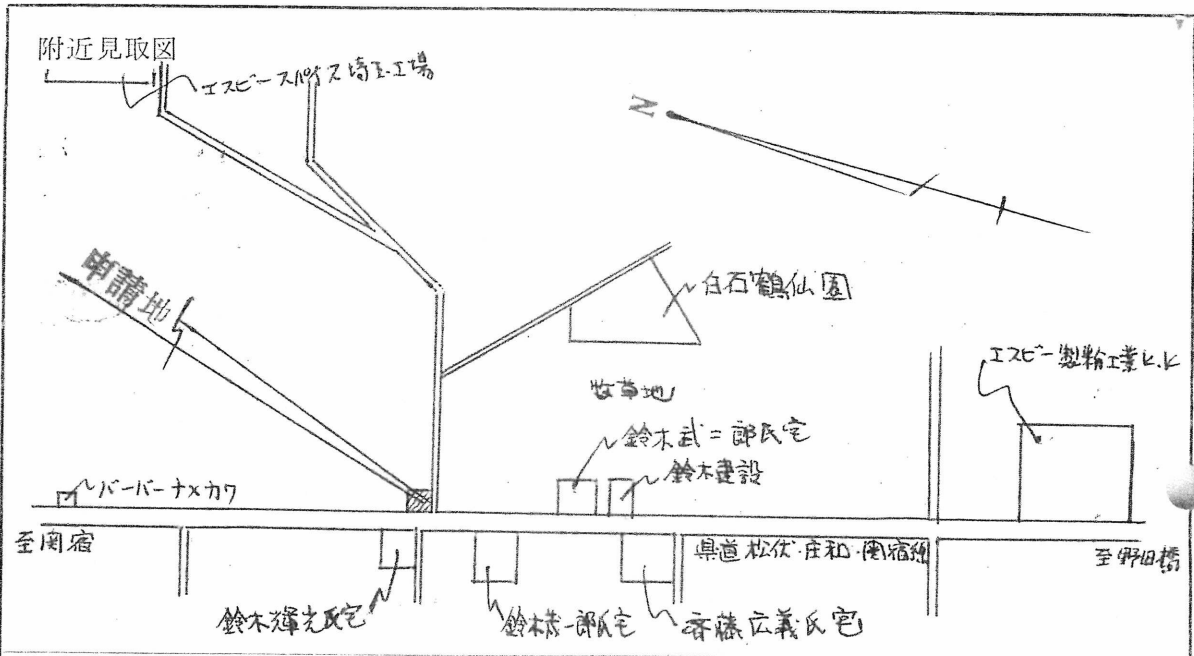
第1号の2様式

確認番号第 **2626** 号
 確認年月日 昭和 **55.10.20**

建築計画概要書

建築主	氏名			
	住所	北葛飾郡松伏町大字魚沼55	電話	番
敷地の位置	地名地番	北葛飾郡松伏町大字築比地字浅間1116の3		
	用途地域	指定なし	その他の区域、地域、地区、街区	
	防火地域	防火・準防火・指定なし		
主要用途	農事用物置	工事種別	新築	
申請に かかる 建築物	高さ	地上 4.82M	地下	
	階数	地上 /	階	地下 階
	構造	木造 一部		
		申請部分	申請以外の部分	合計
敷地面積		—	—	254.66m ²
建築面積		89.43m ²	—	89.43m ²
延べ面積		89.43m ²	—	89.43m ²
設計者	事務所	会田一級建築士事務所		
	所在地	埼玉県越谷市越ヶ谷3895 電話 0489(64)6562 番		
	氏名	一級建築士 会田輝雄		
施工者	事務所	第178号	第204号	令和7年2月21日
	所在地	昭 55.9.20	經由	未定 本書は、原本の写しに相違ありません。
	氏名	松伏町役場建設課	松伏町長	鈴木 勝
代理者	事務所	会田一級建築士事務所		
	所在地	埼玉県越谷市越ヶ谷3895 電話 0489(64)6562 番		
	氏名	一級建築士 会田輝雄		

埼玉建築士会



- [注意]
1. 附近見取図に明示すべき事項
方位、道路及び目標となる地物
 2. 配置図に明示すべき事項
縮尺、方位、敷地の境界線、敷地内における建築物の位置、申請に係る建築物と他の建築物との別並びに敷地の接する道路の位置及び幅員