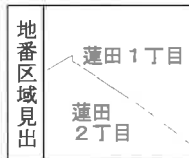


-16270.924 (座標値種別：測量成果)

(注) 国土交通省国土地理院が公表した座標補正パラメータ(touhokutaiheiyouuki2011.par)による修正がされています。



請求分	所在 蓮田市蓮田一丁目				地番 163番	
出力尺	1/500	精度区	甲二	座標系又は記号 IX	分類 地図に準ずる図面	種類 土地区画整理所在図
作成年月日	平成24年1月6日			備付年月日(原図)	平成24年1月10日	補事項

2024/04/15 09:31 現在の情報です。

表 題 部 (土地の表示)		調製	平成7年6月22日	不動産番号	0314000073179
地図番号	[余白]	筆界特定	[余白]		
所 在	蓮田市大字蓮田字野久保			[余白]	
	蓮田市大字蓮田字野久保			平成23年1月4日変更 平成23年2月4日登記	
	蓮田市蓮田一丁目			[余白]	
① 地 番	②地 目	③ 地 積	町 反 畝 部 割	原因及びその日付〔登記の日付〕	
521番3	山林	④	115 :	521番から分筆 〔昭和36年5月1日〕	
[余白]	宅地		148 : 76 :	②③昭和38年4月25日地目変更 〔昭和38年9月19日〕	
[余白]	[余白]	[余白]	:	昭和63年法務省令第37号附則第2条第2項 の規定により移記 平成7年6月22日	
163番	宅地		151 : 64 :	平成24年1月7日 土地区画整理法による換 地処分 〔平成24年1月10日〕	

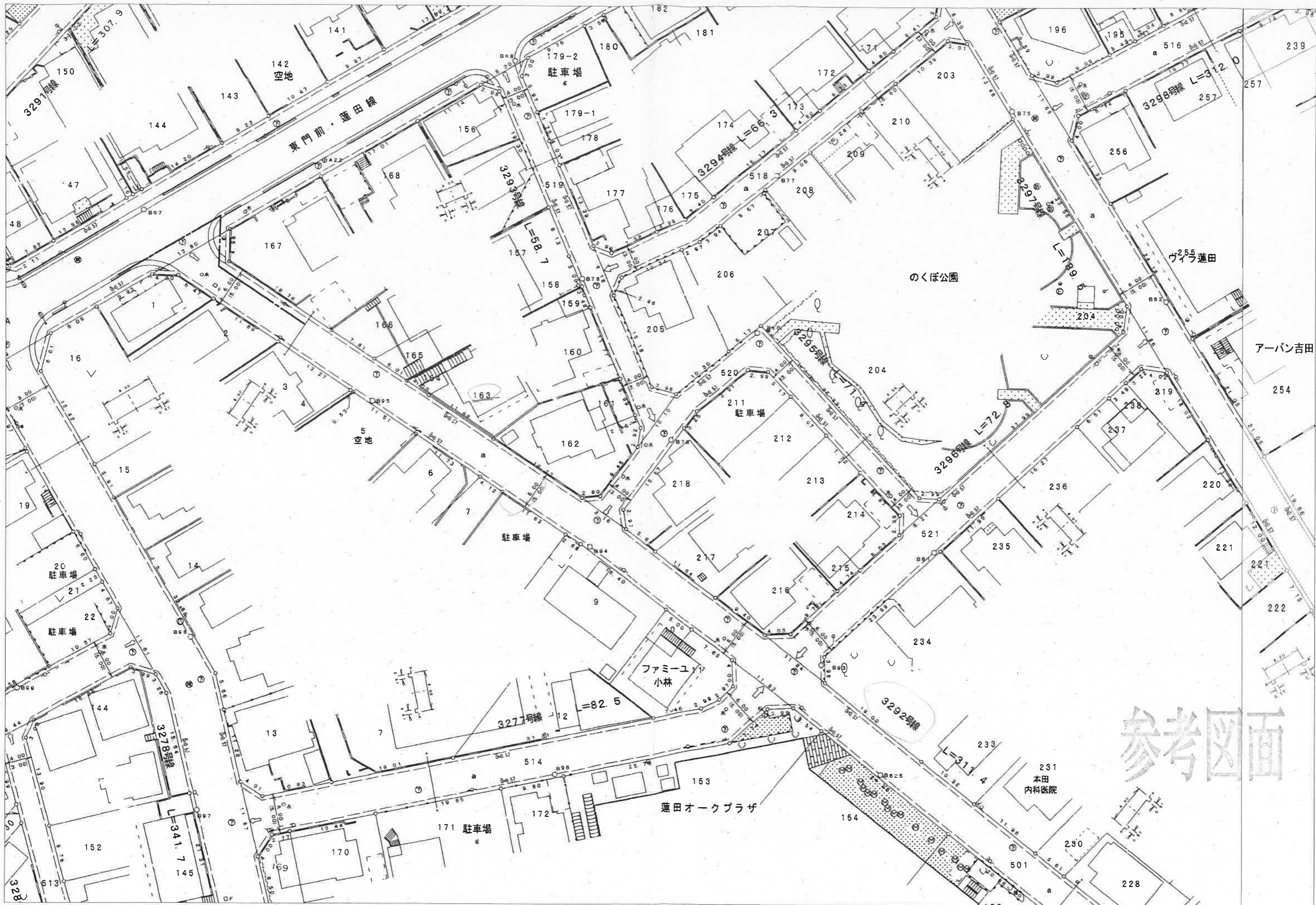
2024/04/15 09:31 現在の情報です。

表題部 (土地の表示)	調製	[余白]	不動産番号	0312010088067
地図番号	[余白]	筆界特定	[余白]	
所在	蓮田市蓮田一丁目			[余白]
①地番	②地目	③地積	m ²	原因及びその日付〔登記の日付〕
164番	宅地	15:59	⋮ ⋮	平成24年1月7日 土地区画整理法による換地処分 〔平成24年1月10日〕

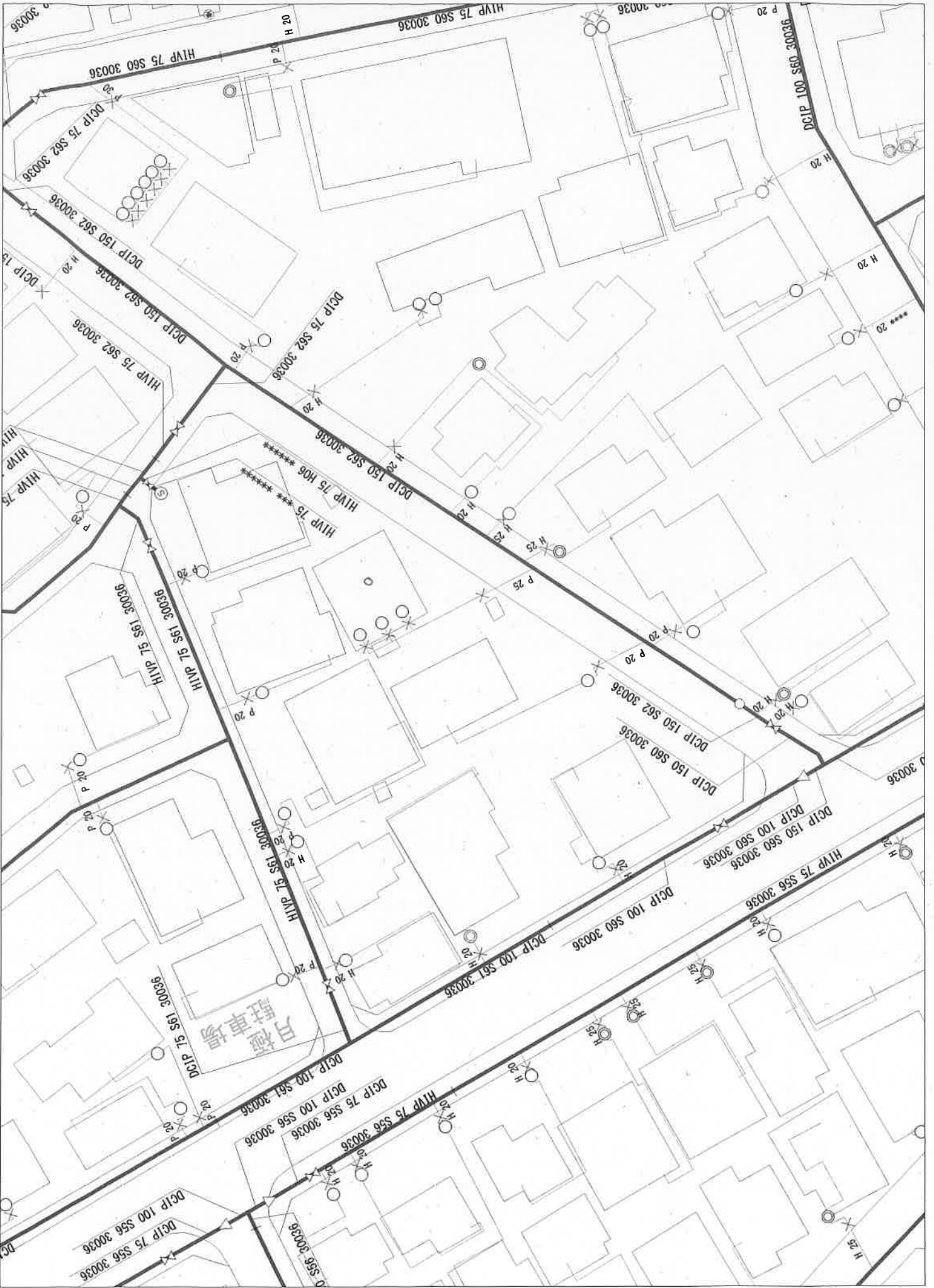
登記官が職権で、申出があった相続人の住所・氏名等を付記したものであり、権利関係を公示するものではない。
 * 下線のあるものは抹消事項であることを示す。

2024/04/15 09:32 現在の情報です。

表題部	(主である建物の表示)	調製	平成7年6月22日	不動産番号	0314000071643
所在図番号	余白				
所在	蓮田市大字蓮田字野久保 521番地3、521番地3先 道路 (換地 同所予定地番89街区10画地)			余白	
	蓮田市大字蓮田字野久保 521番地3、521番地3先 道路 (換地 同所予定地番89街区10画地)			平成23年1月4日変更 平成23年2月24日登記	
	蓮田市蓮田一丁目 163番地			平成24年1月7日変更 平成24年1月10日登記	
家屋番号	521番3			余白	
	163番			平成24年1月10日変更	
①種類	②構造	③床面積 m ²		原因及びその日付〔登記の日付〕	
共同住宅	木造瓦葺2階建	1階 2階	77:16 44:71	平成5年6月9日新築	
余白	余白	余白	:	昭和63年法務省令第37号附則第2条第2項の規定により移記 平成7年6月22日	



参考図面



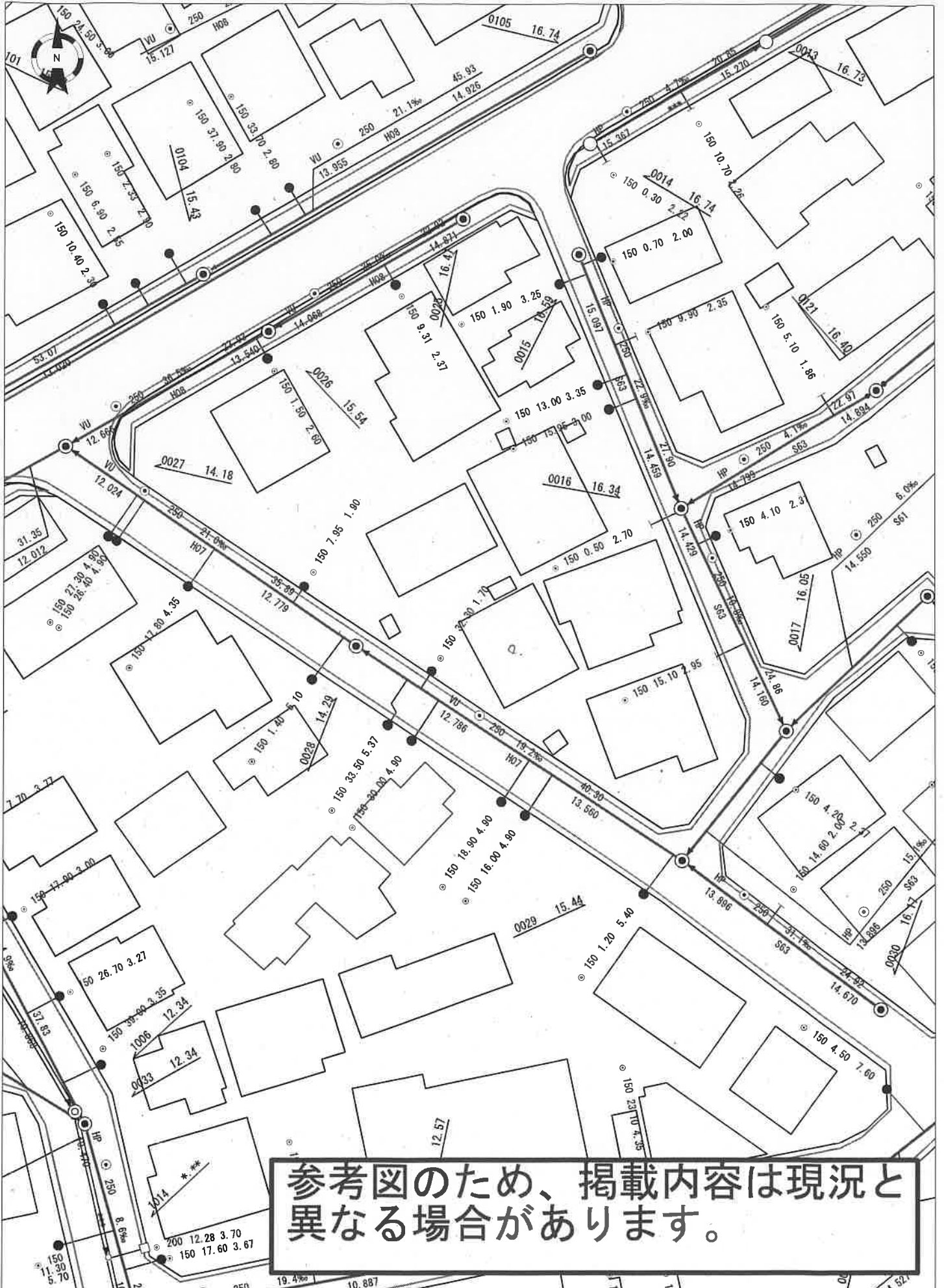
参考図

S=1/500

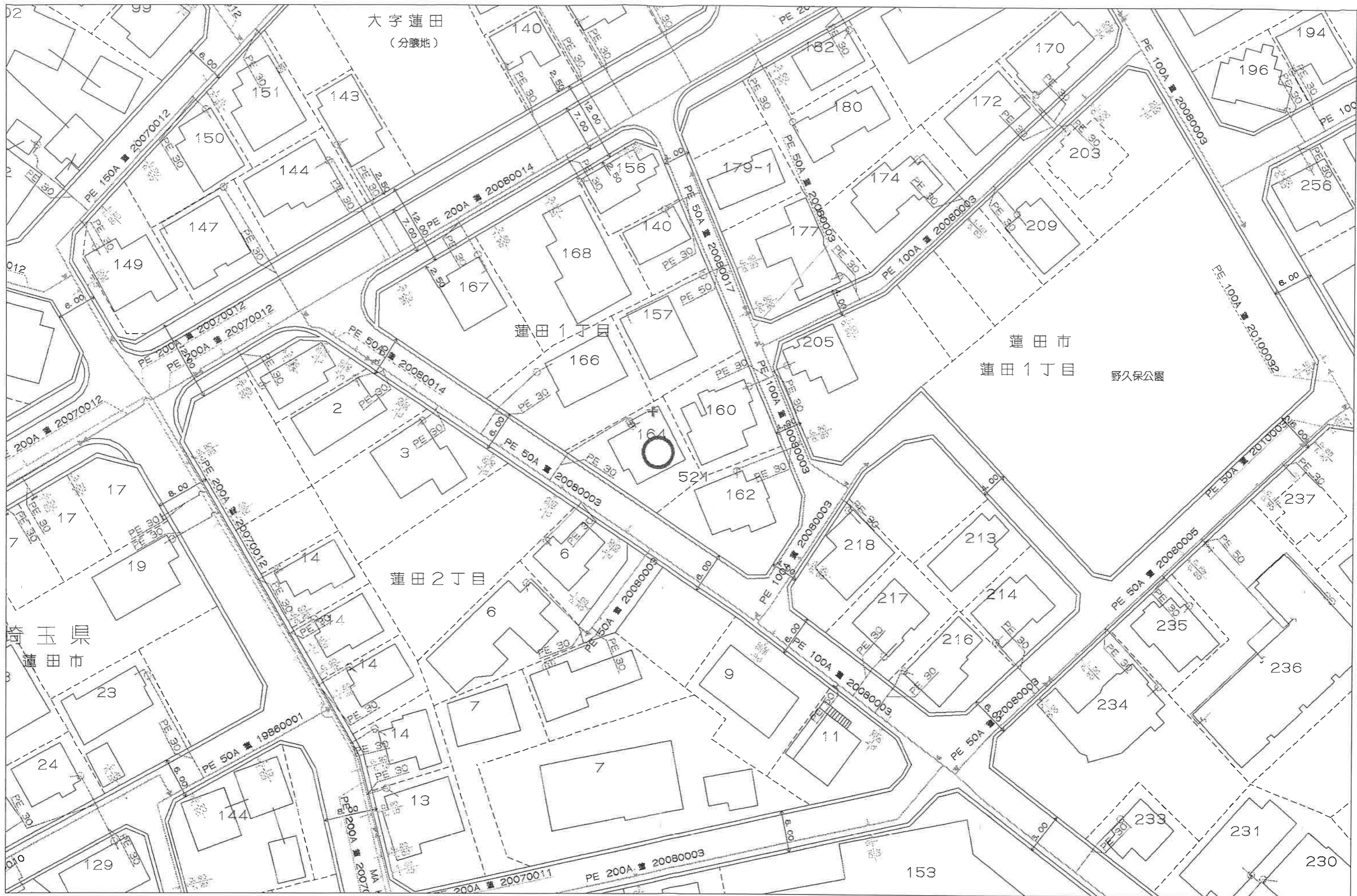
※この図面は参考図であり、当該内容を証明するものではありません。
 図面掲載内容は現況と異なる場合がありますのでご注意ください。

2024/02/15 15:36





参考図のため、掲載内容は現況と異なる場合があります。



0 20m

縮尺：1/500 2024/04/12 10:26:17 東彩ガス株式会社

この地図の作成に当たっては、国土地理院長の承認を得て、同院発行の数値地図200000（海岸線・行政界）、数値地図2500（空間データ基盤）及び数値地図50mメッシュ（標高）を使用したものである。（承認番号 平15総使、第158号）

24-04-12:11:38 : 東彩ガス (株) 5階 # 2 / 3